




SPIAGGE STRÄNDE



Terres de l'Ebre



SPIAGGE DELL'EBRO, UN'IDENTITÀ DA SCOPRIRE



Edizione > Herausgeber: Patronato del Turismo della Deputazione di Tarragona/Tourismusamt der Provinzregierung von Tarragona

Foto > Fotos: Mariano Cebolla

Graphic design e impostazione grafica > Layout und graphische Gestaltung: www.gecko-estudio.com

Traduzione > Übersetzung: Paul Turner Servei de Traduccions

Textis > Texte: Oriol Gracia

Stampa > Druck: Serra Indústria Gràfica S.L.

Deposito legale > Nationale Buch-Katalognummer: xxxx



SPIAGGE

DIE STRÄNDE DER TERRES DE L'EBRE, ENTDECKEN SIE DEN UNTERSCHIED!



STRÄNDE





2 Introduzione
Einleitung

3 Simboli
Symbole

4 Spiagge di sabbia
Sandstrände

10 Spiagge di ciottoli
Kieselstrände

14 Cale di sabbia
Sandbuchten

18 Cale di ciottoli
Kieselbuchten

22 Club nautici e uffici turistici
Nautic Clubs und Tourismusbüros

24 Cartina
Karte



La diversità e la calma caratterizzano l'identità del litorale di Terres de l'Ebre: sulla costiera nord predominano cale solitarie, nascoste dagli strapiombi roscicci e circondate da pinete. Al sud abbondano le spiagge spaziose, tranquille, di sabbia fine e acque chiare poco profonde.

Tra le pareti rocciose e le cale dell'Ametlla ed El Perelló, gli antichi cammini di ronda delineano una costiera stagliata in cui predomina una vegetazione arbustiva, secca ma di fine bellezza. Fiancheggiando i villaggi marini, abituati al fruscio provocato dal movimento sinuoso delle barche, si apre la pianura. Affacciato sul mare, dall'Ampolla, si intravede il faro che si erge all'orizzonte tra le acque, il cielo e la sottile superficie, dal Delta fino alla Punta del Fangar.

A cielo aperto, la pianura del Delta ispira un senso di quiete. Tra miraggi desertici, piccole dune e il verde umido delle risaie primaverili, le spiagge sabbiose di Amposta, Sant Jaume e Deltebre convivono con gli spazi più emblematici del Parco Naturale. Sulla spiaggia di El Trabucador – quando la baia di Alfacs si chiude – la fragranza salata ci permette di intuire il sapore marino di Sant Carles de la Ràpita, ispirato dal bianco delle case, ma soprattutto dai piatti dei suoi ristoranti.

Un po' più a sud, tra spiagge di ciottoli, il villaggio di pescatori di Les Cases d'Alcanar illumina con le sue chiare facciate, spruzzate dal colore rosato dei gerani che abbelliscono le finestre, e attira lo sguardo con l'immagine di anziane signore che conversano placidamente sulla strada sedute su sedie di paglia.

Die Ruhe und unterschiedlichste Landschaftsformen bestimmen den einzigartigen Charakter der Küste der Terres de l'Ebre. Nördlich des Ebro dominieren einsame Buchten, versteckt zwischen roten Sandsteinklippen und von Pinienwäldern umgeben. An der Küste südlich des Ebro liegen weite, ruhige Strände mit feinem Sand und seichem, klarem Wasser.

Zwischen den Felsen und Buchten von L'Ametlla und El Perelló führen alte Rundwege die zerklüftete Küste entlang, durch eine trockene strauchreiche Vegetation von sanfter Schönheit. Am Ufer liegen Fischerdörfer, gewöhnt an das Geräusch des fortwährenden Scheuerns der sich im Wasser wiegenden Schiffe. Davor öffnet sich die große Ebene des Ebrodeltas. Blickt man von Ampolla aus Richtung Meer, kann man am Horizont, zwischen Wasser, Himmel und der feinen Landschaft des Deltas den Leuchtturm auf der Landzunge Punta del Fangar ausmachen.

Die Weite des Himmels über der Ebene des Deltas weckt das Gefühl von Einsamkeit. Zwischen Luftspiegelungen, ähnlich wie in Wüsten, niedrigen Dünen und dem frischen Grün der Reisfelder im Frühling liegen die Sandstrände von Amposta, Sant Jaume und Deltebre, daneben die emblematischsten Gebiete des Naturparks. Am Trabucador-Strand gibt Ihnen, wenn sich die Alfacs-Bucht schließt, der salzige Meergeruch einen Vorgeschmack auf die kulinarischen Spezialitäten des Fischerdorfes Sant Carles de la Ràpita mit seinen weiß getünchten Häusern.

Etwas weiter südlich, zwischen Stränden mit vom Wasser rundeten Steinen liegt das Fischerdorf Les Cases d'Alcanar. Die blendend weißen Hausfassaden, als Farbtupfer rote Geranien in den Fenstern und alte Frauen, die in Korbsesseln vor den Häusern im Schatten sitzen und tratschen, geben ein perfektes Postkartenmotiv ab.



 **100 m** Ubicazione rispetto al nucleo abitativo
Lage und Entfernung zum Ortszentrum

 **Accessibile a piede**
Zugang


 **Pulizia giornaliera**
Tägliche Reinigung

 **A meno di 50 m.: Campeggi**
Näher als 50 m.: Campingplätze

 **Suolo di sabbia**
Sandiger Boden

 **Spiaggia nudista**
FKK-Strand


 **Pulizia settimanale**
Wöchentliche Reinigung

 **A meno di 50 m.: Agriturismi**
Näher als 50 m.: Ländliche Unterkünfte

 **Suolo di ciottoli**
Steiniger Boden

 **Indicazione dello stato del mare**
Anzeige des Zustandes des Meeres

 **Passerelle**
Spazierstege

 **A meno di 50 m.: Ristoranti**
Näher als 50 m.: Restaurants

L 100 m Lunghezza
Länge

 **Croce Rossa**
Rotes Kreuz

 **Accessibilità disabili**
Für Behinderte zugänglich

P **A meno di 50 m.: Parcheggi**
Näher als 50 m.: Parkplätze

A 100 m Larghezza
Breite

 **Servizio di vigilanza**
Strandwacht

 **Lungomare**
Meerpromenade

 **A meno di 50 m.: Telefono**
Näher als 50 m.: Telefon

 **Bandiera azzurra**
Blaue Fahne

 **Docce**
Duschen

 **A meno di 50 m.: Alberghi**
Näher als 50 m.: Hotels

 **A meno di 50 m.: Autobus**
Näher als 50 m.: Bus

 **Accessibile in macchina**
Zufahrt für Autos

WC **Servizi W.C.**
Toiletten

 **A meno di 50 m.: Pensioni**
Näher als 50 m.: Pensionen

SPIAGGE DI SABBIA > SANDSTRÄNDE







7 PLATJA DE LES AVELLANES – L'AMPOLLA 0 km | A 80 m | L 250 m



Situata nel centro del villaggio, Les Avellanes è una delle spiagge più accessibili della zona. Sul lungomare si trovano il belvedere e diversi ristoranti e bar dove poter prendere una bibita fresca mentre la brezza di mare asciuga la pelle e lenisce il calore estivo.

Im alten Zentrum des Ortes gelegen, ist der Avellanes-Strand einer der am besten zugänglichen Strände der Zone. Die Promenade, die den Strand entlang führt, lädt mit einer Aussichtsterrasse, Restaurants und Bars ein, sich bei einem Getränk zu erfrischen, während die Meeresbrise die Haut trocknet und die Sommerhitze erträglicher macht.

8 PLATJA DE CAP ROIG – L'AMPOLLA 2 km | A 60 m | L 250 m



Il verde delle pinete si mescola con il blu delle acque e con il riflesso rosso delle rocce che danno il nome alla spiaggia (Capo Rosso). Al largo s'intuisce la linea dell'orizzonte interrotta, di tanto in tanto, dalla scia delle barche dei pescatori che navigano in lontananza.

Hier vermischen sich das Grün der Pinienwälder, das Blau des Meeres und das Rot der sich im Wasser widerspiegelnden Felsformationen, die dem Strand seinen Namen geben. Hin und wieder kreuzen Schiffe mit wenig Tiefgang den Horizont und lösen mit ihrem Kielwasser eine sanfte Wellenbewegung über die oft glatte Wasseroberfläche aus.

9 PLATJA DE L'ARENAL – L'AMPOLLA 1,5 km | A 70 m | L 2,2 km



Sulla Spiaggia di Arenal si apre la Porta del Delta, nome che riceve la località de L'Ampolla: le cale dissimulate tra le rocce scoscese si trasformano in una spiaggia estesa, poco profonda, di sabbia fine dorata dal sole. Al largo in bilico tra la linea dell'orizzonte e il cielo, si intravede la Punta del Fangar.

Der Arenal-Strand ist das Tor zum Delta. Die verborgenen Buchten zwischen schroffen Felsküsten gehen über in weite Strände mit in der Sonne goldglänzendem Sand und seichten Gewässern. Draußen im Meer kann man undeutlich die Landzunge Punta del Fangar am Horizont erkennen, die Wasser und Himmel in fast gleichgroße Teile teilt.

10 PLATJA CALAFAT – L'AMETLLA DE MAR 5 km | A 100 m | L 40 m



Nonostante l'aspetto ripido di buona parte della costiera di L'Ametlla de Mar, a nord di questo villaggio marino, abbondano spiagge e cale di sabbia fine, come ad esempio la spiaggia di Calafat e le cale Calafató e Lo Ribellet.

Auch wenn der Großteil der Küste von L'Ametlla de Mar Steilküste ist, gibt es doch im Norden dieser Fischerortschaft Strände und Buchten mit feinem Sand, wie z. B. der Strand von Calafat und die Buchten von Calafató und Ribellet.

11 PLATJA SANT JORDI – L'AMETLLA DE MAR 4,1 km | A 70 m | L 100 m



Nei dintorni della spiaggia di Sant Jordi, la Cala di Vidre e la Cala di Forn, spuntano i resti di un castello del trecento, ora restaurato, che durante il Medioevo fu la sede dell'Ordine di Sant Jordi D'Alfama.

Nahes des Strandes von Sant Jordi und der Buchten Cala del Vidre und Cala del Forn stehen die Reste einer Burg aus dem 13. Jh., die im Mittelalter Sitz des Ordens Sant Jordi d'Alfama war und in heutiger Zeit restauriert wurde.

12 PLATJA L'ALGUER – L'AMETLLA DE MAR 0 m | A 25 m | L 120 m



La spiaggia di Alger è una delle più vicine alla località di L'Ametlla de Mar. Il lungomare che la costeggia conduce tra i vicioletti delle case bianche oppure al porto dei pescatori dove si può degustare la gastronomia marinara del comune

Der Alger-Strand grenzt an das Ortszentrums von L'Ametlla de Mar. Die Meerpromenade, die den Strand entlang führt, bringt Sie vorbei an schmalen Gassen mit weißgetünchten Häusern bis zum malerischen Fischereihafen, wo Sie die ausgezeichnete Meeresküche des Ortes probieren sollten.





20 PLATJA DE L'ALDEA BLANCA – ST. CARLES DE LA RÀPITA 0 km | A 15 m | L 120 m

☰ | 🚗 | 🏊 | 🚽 | 🌊 | 🏠 | 🌴 | 🏖️ | 🏠 | 🏠 | 🏠

La cromia della spiaggia di Aldea Blanca è gradevole: sulla sabbia bianca troviamo l'azzurro onnipresente del paesaggio mediterraneo e il verde delle pinete che spuntano tra gli edifici lungo la costiera.

Das Zusammenspiel der Farben am Aldea Blanca -Strand ist beeindruckend: Legen Sie sich in den weißen Sand und lassen sie das allgegenwärtige Blau des Mittelmeeres und das Grün der Pinien, die zwischen den an der Küste gelegenen Häusern hervorstechen, auf sich wirken.

21 PLATJA SALVATGE DEL TRABUCADOR – ST. CARLES DE LA RÀPITA 10 km | A 100 m | L 6,5 km

☰ | 🚗 | 🏠 | 🏠

Il passaggio di El Trabucador si estende lungo la penisola della Punta de la Banya. È uno dei paesaggi più fragili del Delta ed un magnifico esempio della tranquillità che regna nel litorale dell'Ebro.

Die Sandbank "Barra del Trabucador" zieht sich bis zur Halbinsel Punta de la Banya. Das hier ist eines der fragilsten Gebiete des Deltas und ein wunderbares Beispiel für die Ruhe, die an der Küste des Ebrodeltas herrscht.

22 PLATJA DEL CAPRI – ST. CARLES DE LA RÀPITA 0 m | A 15 m | L 65 m

☰ | 🚗 | 🏊 | 🚽 | 🌊 | 🏠 | 🌴 | 🏠 | 🏠 | 🏠 | 🏠 | 🏠 | 🏠

Al tramonto, il tiepido venticello ci lambisce mentre, seduti sulla spiaggia di Capri, contempliamo il riflesso del sole sullo specchio delle acque calme della baia di Alfacs.

Gegen Abend am Capri-Strand zu sitzen und sich von der warmen Brise verwöhnen zu lassen, während sich der Sonnenuntergang in den stillen Wassern der Bucht dels Alfacs spiegelt, ist ein wunderbares Urlaubsvergnügen.

23 PLATJA DE LES DELICIES – ST. CARLES DE LA RÀPITA 0 km | A 25 m | L 200 m

☰ | 🚗 | 🏊 | 🚽 | 🌊 | 🏠 | 🏠 | 🏠 | 🏠 | 🏠 | 🏠 | 🏠 | 🏠 | 🏠 | 🏠 | 🏠 | 🏠 | 🏠 | 🏠

Subito dopo il porto di pescatori di Sant Carles de la Ràpita si trova la spiaggia di Garbí, e un po' più avanti, la piccola spiaggia di Les Delícies. Situata a pochi passi dal paese, è una spiaggia di sabbia molto fine indicata con la bandiera blu che prova la qualità delle sue acque e dei servizi che offre.

Jenseits des Fischereihafens liegt der Garbí-Strand, und ein Stückchen weiter der kleine Delícies-Strand. Dem feinen Sandstrand, der direkt an das Ortszentrum grenzt, wurde für die Qualität des Wassers und der dort angebotenen Dienstleistungen die Blaue Fahne verliehen.

24 PLATJA DE MIGJORN – ST. JAUME D'ENVEJA 0 km | A 50 m | L 2,7 km

☰ | 🚗 | 🏊 | 🚽 | 🌊 | 🏠 | 🏠 | 🏠 | 🏠 | 🏠 | 🏠 | 🏠 | 🏠 | 🏠 | 🏠 | 🏠 | 🏠 | 🏠

Situata nei pressi di una delle vecchie foci dell'Ebro, ora ostruita dai sedimenti, la spiaggia di Migjorn essendo lontana dalle zone massificate, permette di rilassarsi ascoltando il dolce viavai delle onde.

Der Migjorn-Strand, der in der Nähe einer früheren Ebromündung liegt, die heutzutage durch Sedimente versperrt ist, ist weit entfernt von den Zonen mit Massentourismus. Beim sanften Klang des Auf und Ab der Wellen lässt sich hier gut Erholung finden.

25 PLATJA DEL SERRALLO – ST. JAUME D'ENVEJA 0 m | A 50 m | L 3,1 km

☰ | 🚗 | 🏊 | 🚽 | 🌊 | 🏠 | 🏠 | 🏠 | 🏠 | 🏠 | 🏠 | 🏠 | 🏠 | 🏠 | 🏠 | 🏠 | 🏠 | 🏠

Per la loro intimità e discrezione, il nudismo viene associato alle piccole cale. In questo caso, invece, la spiaggia di Serrallo è una delle poche zone del litorale catalano dove si può praticare il naturismo in spazi totalmente all'aperto.

Normalerweise verbinden wir Freikörperkultur mit kleinen, intimen und diskreten Buchten. Der Serrallo-Strand ist eine der wenigen Zonen der katalanischen Küste, wo FKK in völlig offenem Gebiet gestattet ist.



SPIAGGE DI CIOTTOLI/GHIAIA >
SCHOTTER/KIESELSTRÄNDE





CALE DI SABBIA > SANDBUCHTEN





39 CALA MOROS – EL PERELLÓ Ⓞ 5 km | A 6 m | L 70 m



L'acqua chiara e dal colore turchese lascia intravedere la sabbia accumulata nel fondo del mare. I colori freddi dell'azzurro mediterraneo contrastano con il rosso rotto delle rocce che circondano Cala Moros.

Das klare, türkisfarbene Wasser erlaubt es, bei ruhiger See bis zu den Sandbänken auf dem Meeresgrund zu blicken. Die kühlen Farben des Mittelmeeres kontrastieren mit dem gebrochenen Rot der Felsen, die die Moros-Bucht umgeben.

40 CALA CALAFATÓ – L'AMETLLA DE MAR Ⓞ 5 km | A 15 m | L 20 m



41 CALA LO RIBELLET – L'AMETLLA DE MAR Ⓞ 4,5 km | A 25 m | L 130 m



Nonostante l'aspetto ripido di buona parte della costiera di L'Ametlla de Mar, a nord di questo villaggio marino, abbondano spiagge e cale di sabbia fine, come ad esempio la spiaggia di Calafat e le cale Calafató e Lo Ribellet.

Auch wenn der Großteil der Küste von L'Ametlla de Mar Steilküste ist, gibt es doch im Norden dieser Fischerortschaft Strände und Buchten mit feinem Sand, wie z. B. der Strand von Calafat und die Calafató- und Ribellet-Bucht.

42 CALA VIDRE – L'AMETLLA DE MAR Ⓞ 4 km | A 20 m | L 60 m



43 CALA FORN – L'AMETLLA DE MAR Ⓞ 3,5 km | A 80 m | L 80 m



Nei dintorni della spiaggia di Sant Jordi, la Cala di Vidre e la Cala di Forn, spuntano i resti di un castello del trecento, ora restaurato, che durante il Medioevo fu la sede dell'Ordine di San Giorgio di Alfama.

Nahes des Strandes von Sant Jordi und der Vidre- und Forn-Bucht stehen die Reste einer Burg aus dem 13. Jh., die im Mittelalter Sitz des Ordens Sant Jordi d'Alfama war und in heutiger Zeit restauriert wurde.





44 CALA MOSQUES – L'AMETLLA DE MAR Ⓞ 2,5 km | A 15 m | L 50 m



Nelle vicinanze dell'urbanizzazione di Tres Cales, la spiaggia di Torrent del Pi e Cala Mosques fanno parte di una zona di importante interesse naturalistico per il suo valore ecologico e paesaggistico.

Ganz in der Nähe der Wohnsiedlung Les Tres Cales liegt der Torrent del Pi -Strand und die Mosques-Bucht. Beide sind aufgrund ökologischer und landschaftlicher Besonderheiten Teil eines wichtigen Naturgebiets.

45 CALA XELIN – L'AMETLLA DE MAR Ⓞ 1,2 km | A 20 m | L 120 m



46 CALA L'ESTANY TORT – L'AMETLLA DE MAR Ⓞ 1 km | A 60 m | L 50 m



Nei dintorni di Cala Xelin e Cala di L'Estany Tort, quasi vergini, si trovano luoghi di difficile accesso che nel corso della storia sono stati nascondiglio di pirati e contrabbandieri, i quali trovavano rifugio durante i temporali.

war und ist schwer zugänglich und wurde deshalb im Laufe der Geschichte oft von Piraten und Schmugglern heimgesucht, die sich dort versteckten oder bei Stürmen Schutz fanden.

47 CALA PEPO – L'AMETLLA DE MAR Ⓞ 500 m | A 15 m | L 25 m



La spiaggia Pixavaques e la cala Pepo sono di piccole dimensioni. Si trovano a pochi metri da L'Ametlla de Mar, per cui il loro contesto semiurbano permette di godere, simultaneamente, degli spazi naturali e dei servizi che offre il paese.

Der Pixavaques-Strand und die Pepo-Bucht sind kleiner und liegen nur unweit des Zentrums von L'Ametlla de Mar. Hier können Sie Strand und Natur genießen und gleichzeitig die Vorteile des nahe gelegenen Zentrums nutzen.



CALE DI CIOTTOLI/GHIAIA > SCHOTTER/KIESELBUCHTEN





48 CALA BUENA – EL PERELLÓ Ⓞ 6 km | A 6 m | L 60 m

☼ | 🚗 | 🏠 | 🚰 | 🚻 | 🚰 | 🚰 | 🚰 | 🚰 | 🚰 | 🚰 | 🚰

La calma ondosità risuona tra le pareti di pietra rossiccia che racchiudono Cala Buena. Il fruscio delle acque è la colonna sonora di un angolo insolito, rilassante ed impregnato di natura.

Das Rauschen der sanften Wellen erfüllt die zwischen rötlichen Felswänden gelegene Buena-Bucht. Das ständige Rollen der Steine im Rhythmus der Wellen ist die Hintergrundmusik an diesem ungewöhnlichen und entspannenden Fleckchen Natur.

49 CALA LLOBETA – L'AMETLLA DE MAR Ⓞ 5,5 km | A 30 m | L 30 m

☼ | 🚗 | 🚰 | 🚰 | 🚰 | 🚰 | 🚰 | 🚰 | 🚰 | 🚰 | 🚰

50 CALA CEMENTIRI – L'AMETLLA DE MAR Ⓞ 500 m | A 15 m | L 20 m

☼ | 🚗 | 🚰

51 CALA ARANDES – L'AMETLLA DE MAR Ⓞ 300 m | A 10 m | L 10 m

☼ | 🚰

Le cale piuttosto pietrose di Llobeta, di Cementiri e di Arandes si estendono lungo la costiera aggiungendosi alla morbidezza delle spiagge sabbiose che le sono vicine.

Die eher steinigen Buchten von Llobeta, Cementiri und Arandes scheinen geschaffen zu sein, um die Sanftheit der sie umgebenden Sandstrände noch zu unterstreichen.

52 CALA PORT OLIVET – L'AMETLLA DE MAR Ⓞ 2,5 km | A 20 m | L 75 m

☼ | 🚗 | 🏠 | 🚰 | 🚻 | 🚰 | 🚰 | 🚰 | 🚰 | 🚰 | 🚰

Un po' più a sud di L'Ametlla de Mar sporge timidamente la costa che accoglie a nord la cala Port Olivet e a sud la spiaggia di Santes Creus, un nome che richiama il passato pieno di storia di queste contrade.

Etwas südlich von L'Ametlla de Mar überragt ein kleines Kap die Port Olivet -Bucht im Norden und den Santes Creus-Strand im Süden. Der Name Santes Creus (Heilige Kreuze) erinnert an die geschichtsträchtige Vergangenheit dieses Küstenabschnitts.

53 CALA BON CAPONET – L'AMETLLA DE MAR Ⓞ 900 m | A 15 m | L 50 m

☼ | 🚗 | 🚰 | 🚰 | 🚰 | 🚰 | 🚰 | 🚰 | 🚰 | 🚰 | 🚰

L'alternarsi di boschi e rocce dalle tonalità calde, conferisce carattere alla Cala Bon Caponet, piccola e accogliente. Uno scenario ideale per gli amanti della tranquillità e degli spazi vergini.

Grüne Wälder, die mit Felsen in warmen Farbtönen abwechseln, charakterisieren die kleine und einladende Bon Caponet -Bucht. Ein idealer Ort für Liebhaber von Geruhsamkeit und unberührter Natur.

54 CALA LLENYA – L'AMETLLA DE MAR Ⓞ 3 km | A 10 m | L 40 m

☼ | 🚗 | 🚰 | 🚰 | 🚰 | 🚰 | 🚰 | 🚰 | 🚰 | 🚰 | 🚰

La Cala di La Llenya è di dimensioni ridotte e scorre lungo un tratto di costiera pieno di rocce rossicce, pini, cannuce di palude e piccole spiagge solitarie.

Die Llenya-Bucht ist von kleineren Ausmaßen und liegt an einem Küstenabschnitt der sich durch rötlichen Felsküste, Pinien, Agaven und kleine einsame Strände charakterisiert.

55 CALA MARIA – L'AMPOLLA Ⓞ 200 m | A 50 m | L 50 m

☼ | 🚗 | 🚰

Piccola, stretta e delicata scorre Cala Maria tra le acque calme, racchiuse dall'orografia del litorale, e i margini scoscesi di una montagna popolata di oliveti e carrubi.

Klein, schmal und zierlich liegt die Maria-Bucht an ruhigen Gewässern, geschützt durch den Küstenverlauf und begrenzt von unwirtlichen Bergen mit Oliven- und Affenbrotbäumen.







**Oficina Municipal de Turisme
d'Amposta**

Av. Sant Jaume, 1
43870 Amposta
Tel. 977 70 34 53
Fax. 977 70 23 24
www.turismeamposta.org
info@turismeamposta.org

Consell Comarcal del Baix Ebre*

Barcelona, 152
43500 Tortosa
Tel. 977 44 53 08
Fax. 977 44 53 97
www.baixebre.cat
turisme@baixebre.cat

**Oficina Municipal de Turisme
de Benifallet**

Av. Lluís Companys, 3
43512 Benifallet
Tel. 977 46 20 05
Fax. 977 46 22 89
www.benifallet.altanet.org
aj.benifallet@altanet.org

**Oficina Municipal de Turisme
de Camarles**

Trenta-u, s/n
43894 Camarles
Tel. 977 47 00 40
Fax. 977 47 17 26
www.ajcamarles.org
ofiturcamarles@tiscali.es

**Patronat Municipal de Turisme
de Deltebre**

Pl. Vint de Maig, 1
43580 Deltebre
Tel. 977 48 93 09
Fax. 977 48 95 15
www.deltebre.net
turisme.deltebre@altanet.org

**Oficina Municipal de Turisme
del Perelló**

Lluís Companys, 2
43519 El Perelló
Tel. 977 49 10 21
Fax. 977 49 01 37
www.elperello.cat
lbrull@perello.altanet.org

**Oficina Municipal de Turisme
de Gandesa**

Av. Catalunya, 3 – 5
43780 Gandesa
Tel. 977 42 09 10
Fax. 977 42 09 10
www.gandesa.altanet.org
turisme.gandesa@altanet.org

**Oficina Municipal de Turisme
de la Terra Alta***

Bassa d'en Gaire, 1
43780 Gandesa
Tel. 977 42 00 18
Fax. 977 42 03 95
www.terra-alta.altanet.org
ccterra-alta@altanet.org

**Oficina Municipal de Turisme
de Horta Sant Joan**

Pl. Catalunya, s/n
43596 Horta de Sant Joan
Tel. 977 43 50 43
Fax. 977 43 50 43
www.hortanet.org
pihorta@terra.es

**Patronat Municipal de Turisme
de l'Ametlla de Mar**

Sant Joan, 55
43860 Ametlla de Mar, l'
Tel. 977 45 64 77
Fax. 977 45 67 38
www.ametllademar.org
tur.ametlla@altanet.org

**Oficina Municipal de Turisme
de L'Ampolla**

Pl. Gonzalez Isla, s/n
43895 L'Ampolla
Tel. 977- 59 30 11
Fax. 977 – 977 59 33 80
www.ampolla.org
turisme@ampolla.com

**Oficina Municipal de Turisme
de La Sénia**

C/ Tortosa, 1
43560 La Sénia
Tel. 977 71 30 00
Fax. 977 57 01 68
www.lasenia.altanet.org
turisme@senia.altanet.org

**Oficina de Turisme de Les cases
d'Alcanar – Alcanar**

C/ Lepanto s/n
43530 Les Cases d'Alcanar
Tel. 977 73 76 39
Fax. 977 73 76 39
www.turisme.alcanar.org
tur.alcanar@altanet.org

Consell Comarcal del Montsià*

Pl. Lluís Companys s/n
43870 Amposta
Tel. 977 704371
Fax. 977 70 59 46
www.ccmontsia.org
ccmontsia@altanet.org

Consell Comarcal Ribera Ebre*

P. Sant Roc, 2
43740 Mora Ebre
Tel. 977 40 18 51
Fax. 977 400 400
www.riberaebre.org
consell@riberaebre.org

**Oficina Municipal de Turisme
de Sant Carles de la Ràpita**

Pl. Carles III, 13
43540 Sant Carles de la Ràpita
Tel. 977 74 46 24
Fax. 977 74 46 24
www.larapita.com
turisme@stcrapita.altanet.org

**Oficina Municipal de Turisme
de Sant Jaume d'Enveja**

Av. De l'Ebre, s/n
43877 Sant Jaume d'Enveja
Tel. 977 47 80 56
Fax. 977 46 85 55
www.santjaume.org
xribas@stjenveja.altanet.org

**Oficina Municipal de Turisme
de Tivissa**

Foig, 5
43746 Tivissa
Tel. 977 41 75 51
Fax. 977 41 83 59
www.tivissa.net
turisme@tivissa.altanet.org

**Oficina Municipal de Turisme
de Tortosa**

Pl. del Carrilet, 1
43500 Tortosa
Tel. 977 44 96 48
Fax. 977 51 08 16
www.tortosa.cat
turisme@tortosa.altanet.org

**Oficina Municipal de Turisme
de Ulldecona**

Pg. de l'Estació s/n
43550 Ulldecona
Tel. 977 57 33 94
Fax. 977 57 33 94
www.ulldecona.org
turismeulldecona@altanet.org

* Ufficio Comarcal di Turismo / Tourismusbüro

Alcanar

Club Nàutic Les Cases
Darsena Esportiva s/n
43569 Les Cases d'Alcanar
Tel. 977 73 50 01
cncalcanar@hotmail.com

Ormeggi/Anlegeplätz: 116

L'Ametlla de Mar

Club Nàutic de l'Ametlla de Mar
Moll de Ponent.
Darsena Esportiva. Apart. 104
43860 l'Ametlla de Mar
Tel. 977 45 72 40
cnam@intersoft.com

Ormeggi/Anlegeplätz: 225

Port Calafat

Port Urbanització Calafat
43860 l'Ametlla de Mar
Tel. 977 48 61 24

Ormeggi/Anlegeplätz: 404

L'Ampolla

Club Nàutic Ampolla
Av. Marítima. Ramon Pous s/n
43896 Ampolla
Tel. 977 46 02 11
nauticampolla@dsi.es

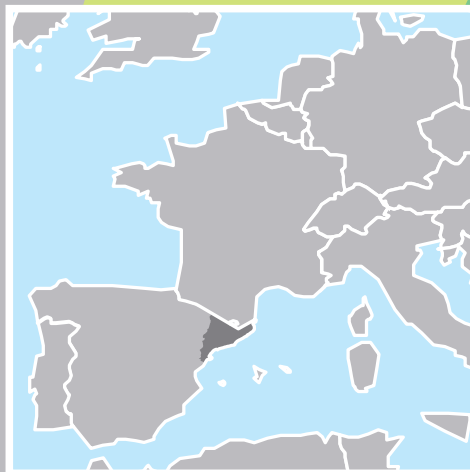
Ormeggi/Anlegeplätz: 433

Sant Carles de la Ràpita

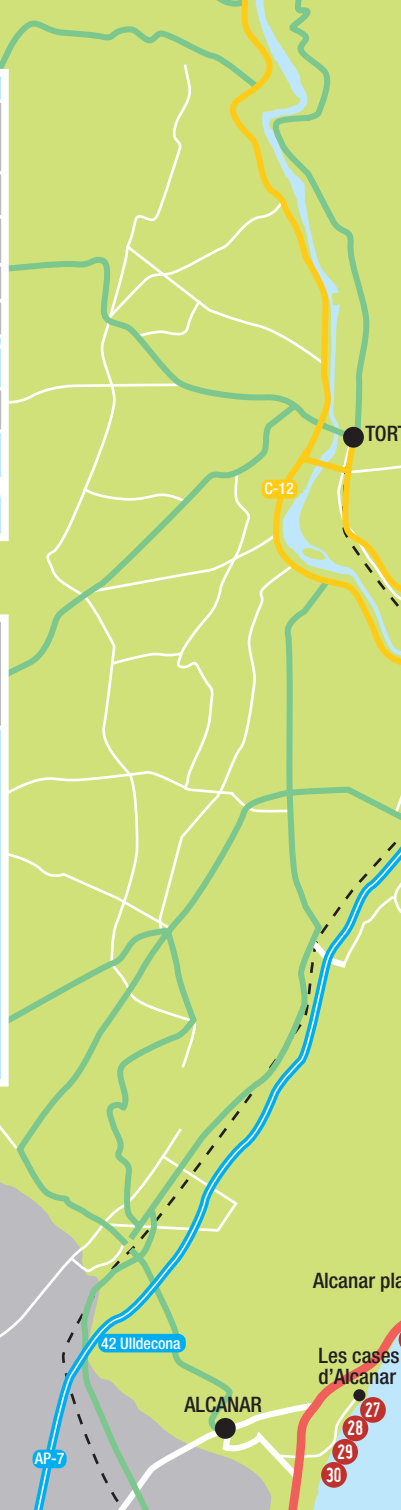
Dàrsena del Moll, s/n
43540 Sant Carles de la Ràpita
Tel. 977 74 11 03
cn.santcarles@terra.es

Ormeggi/Anlegeplätz: 489





- Spiagge di sabbia > Sandstrände
- Spiagge di ciottoli/ghiaia > Schotter/Kieselstrände
- Cale di sabbia > Sandbuchten
- Cale di ciottoli/ghiaia > Schotter/Kieselbuchten





Località del litorale di Terres de l'Ebre
Ortschaften an der Küste der Terres de l'Ebre

EL PERELLÓ

- 31 PLATJA STA. LLÚCIA
- 32 PLATJA MORRO DE FOS
- 33 PLATJA PONT DE L'ÀLIA
- 39 CALA MOROS
- 48 CALA BUENA

L'AMPOLLA

- 7 PLATJA DE LES AVELLANES
- 8 PLATJA DE CAP ROIG
- 9 PLATJA DE L'ARENAL
- 37 PLATJA DELS CAPELLANS
- 38 PLATJA BACONÉ
- 55 CALA MARIA

SANT JAUME D'ENVEJA

- 24 PLATJA MIGJORN
- 25 PLATJA DEL SERRALLO

AMPOSTA

- 2 PLATJA DE L' EUCALIPTUS

ALCANAR

- 1 PLATJA DE LA MARTINENCA
- 26 PLATJA MARICEL
- 27 PLATJA CASES
- 28 PLATJA MARJAL
- 29 PLATJA L'ESTANYET
- 30 PLATJA SOL DE RIU

L'AMETLLA DE MAR

- 10 PLATJA CALAFAT
- 11 PLATJA SANT JORDI
- 12 PLATJA DE L'ALGUER
- 13 PLATJA DE L'ESTANY
- 14 PLATJA PIXAVAQUES
- 15 PLATJA BON CAPÓ
- 34 PLATJA ESTANY PODRIT
- 35 PLATJA TORRENT DEL PI
- 36 PLATJA SANTES CREUS
- 40 CALA LO CALAFATO
- 41 CALA RIBELLET
- 42 CALA VIDRE
- 43 CALA FORN
- 44 CALA MOSQUES
- 45 CALA XELIN
- 46 CALA ESTANY TORT
- 47 CALA PEPO
- 49 CALA LLOBETA
- 50 CALA CEMENTIRI
- 51 CALA ARADES
- 52 CALA PORT OLIVET
- 53 CALA BON CAPONET
- 54 CALA LLENYA

DELTEBRE

- 3 PLATJA RIUMAR
- 4 PLATJA BASSA D'ARENA
- 5 PLATJA DE LA MARQUESA
- 6 PLATJA PUNTA DEL FANGAR

SANT CARLES DE LA RÀPITA

- 16 PLATJA DEL GARBI
- 17 PLATJA DE LA AIGUASSERA
- 18 PLATJA DEL SUÍS
- 19 PLATJA DELS HORTETS
- 20 PLATJA ALDEA BLANCA
- 21 PLATJA SALVATGE DEL TRABUCADOR
- 22 PLATJA DEL CAPRI
- 23 PLATJA DE LES DELICIES



**PATRONAT DE TURISME
DE LA DIPUTACIÓ DE TARRAGONA**